



Światowid 2018
X Runda NPP
XIII Runda T-NMOW

Legionowo, 27.10.2018




ND2

Trasa: PKC1B...META

l = 54 km
t = 135 min

PKC1B

Brama
Kadetów
ul. Bema 200C
N.D.Mazow.



SM1



CH1



CH2

META

ul. Warszawska
49
Legionowo

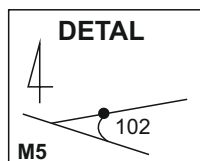
316	X	y
	mm	mm
204	-56	80




CH2

Constans

Mapowe rondo
opuść zawsze
pierwszym możliwym
mapowym zjazdem.
Mapowe rondo to
wszystkie okręgi na mapie

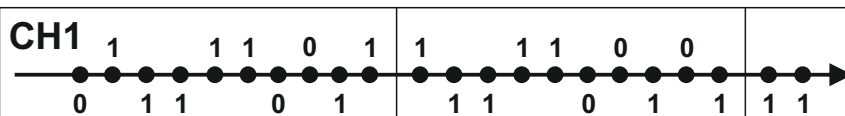
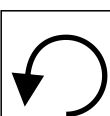


Constans



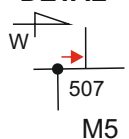
333	Az
	o
B	95
400	235

388	x	y
	mm	mm
316	-80	95



367	r
	mm
901	37
104	66

DETAL



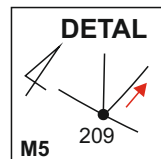
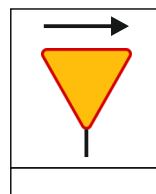
366	r
	mm
901	45
104	49

Constans

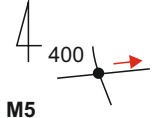
W punktach 3xy wykonaj
zawsze mapowe prawo

x=1,2...9
y=1,2...9

Constans U

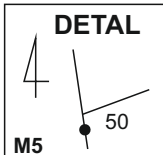


DETAL



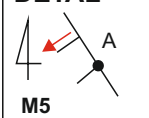
Constans

Obowiązuje wyłącznie
na CH2

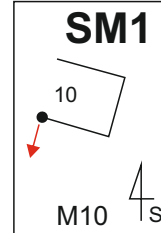


300	r
	mm
B	36
202	99

DETAL



SM1



301	r
	mm
B	53
202	90

Constans

W punktach 20x

x=0,1...9



PKPy na odcinku (tylko po prawej stronie):

- tablice organizatora
- punkty sędziowskie z pieczętkami
- ograniczenia tonażu - wartość (znaki B-5a, B-18)

Mapa podstawowa

