

Wykaz punktów jawnych, które obowiązują w trakcie rozgrywania rajdu Światowid 2018.

Wszystkie punkty są wspólne dla rund turystycznych oraz nawigacyjnych.

## 1. Etap nocny

### 1.1. START

Adres:

Akademia Bezpiecznej Jazdy

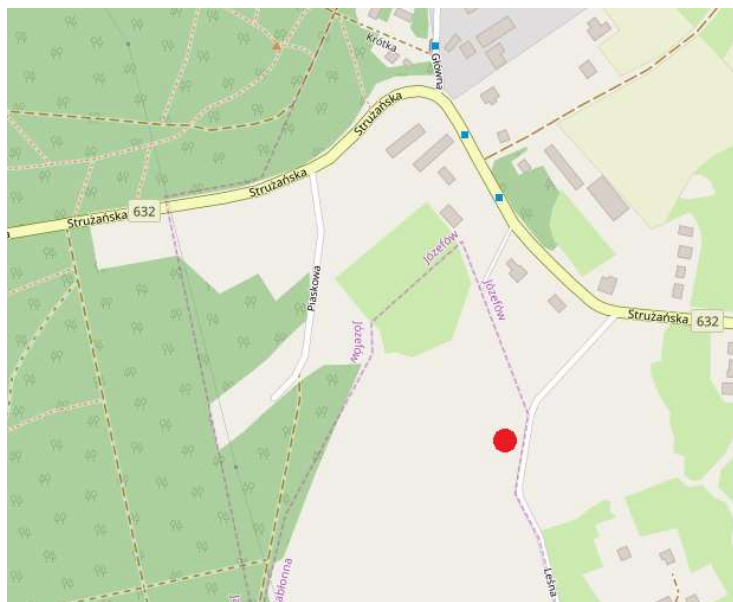
ul. Leśna

05-119 Józefów

GPS:

N 52°23'19.8"

E 20°58'56.3"



### 1.2. PKC1

Adres:

Parking Błękitnego Centrum

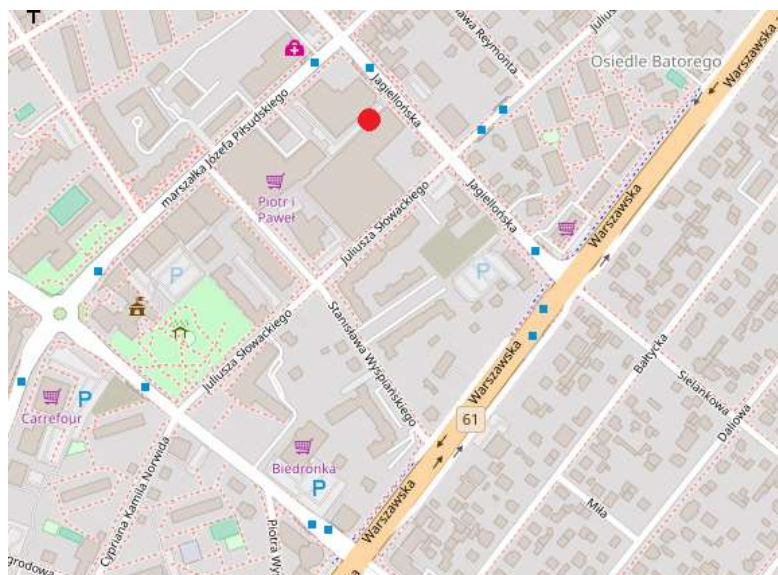
ul. Jagiellońska

05-120 Legionowo

GPS:

N 52°23'49.5"

E 20°56'07.1"



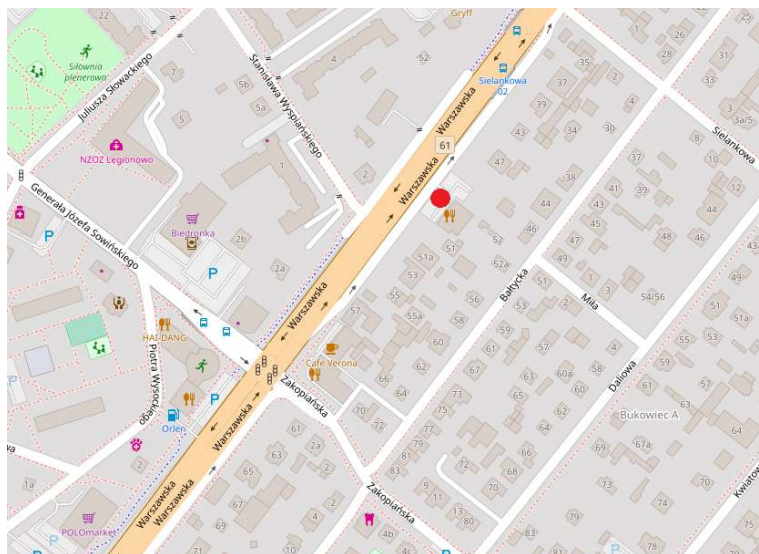
## 1.3. META

*Adres:*

Hotel Bukowiec  
ul. Warszawska 49  
05-120 Legionowo

*GPS:*

N 52°23'38.0"  
E 20°56'13.2"



## 2. Etap dzienny

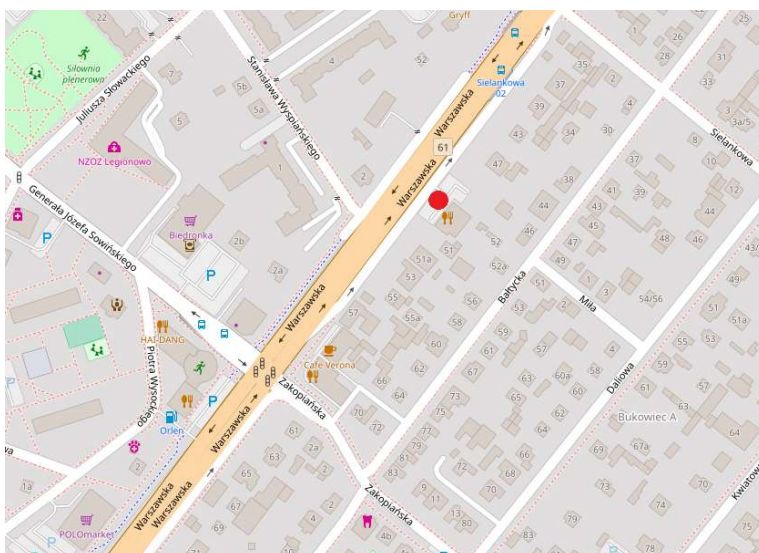
### 2.1. START

*Adres:*

Hotel Bukowiec  
ul. Warszawska 49  
05-120 Legionowo

*GPS:*

N 52°23'38.0"  
E 20°56'13.2"



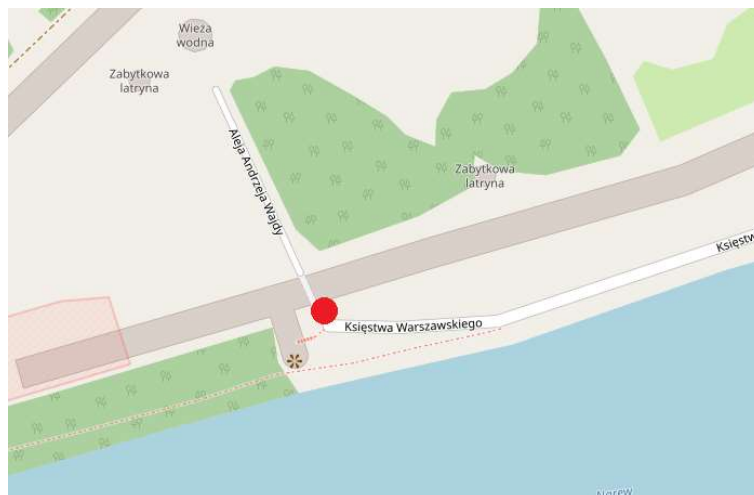
### 2.2. PKC1A

*Adres:*

Brama Napoleona  
Garnizon Modlin  
ul. Andrzeja Wajdy  
05-160 Nowy Dwór Mazowiecki

*GPS:*

N 52°26'07.5"  
E 20°40'44.5"



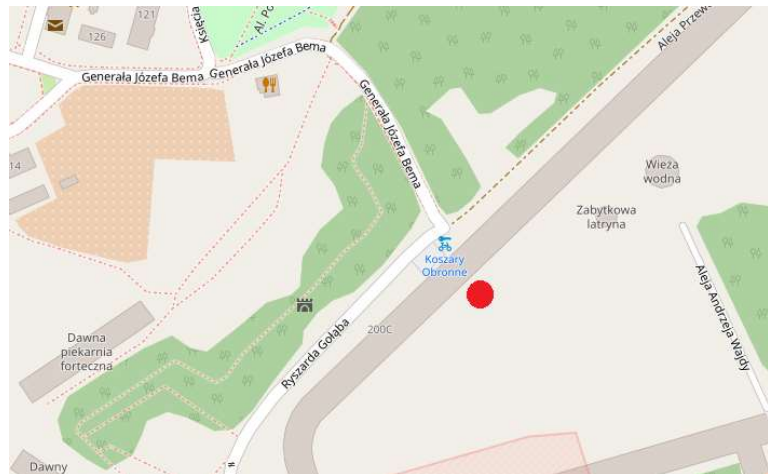
## 2.3. PKC1B

*Adres:*

Brama Kadetów  
Garnizon Modlin  
ul. Generała Józefa Bema 200C  
05-160 Nowy Dwór Mazowiecki

*GPS:*

N 52°26'11.2"  
E 20°40'33.9"



## 2.4. META

*Adres:*

Hotel Bukowiec  
ul. Warszawska 49  
05-120 Legionowo

*GPS:*

N 52°23'38.0"  
E 20°56'13.2"

